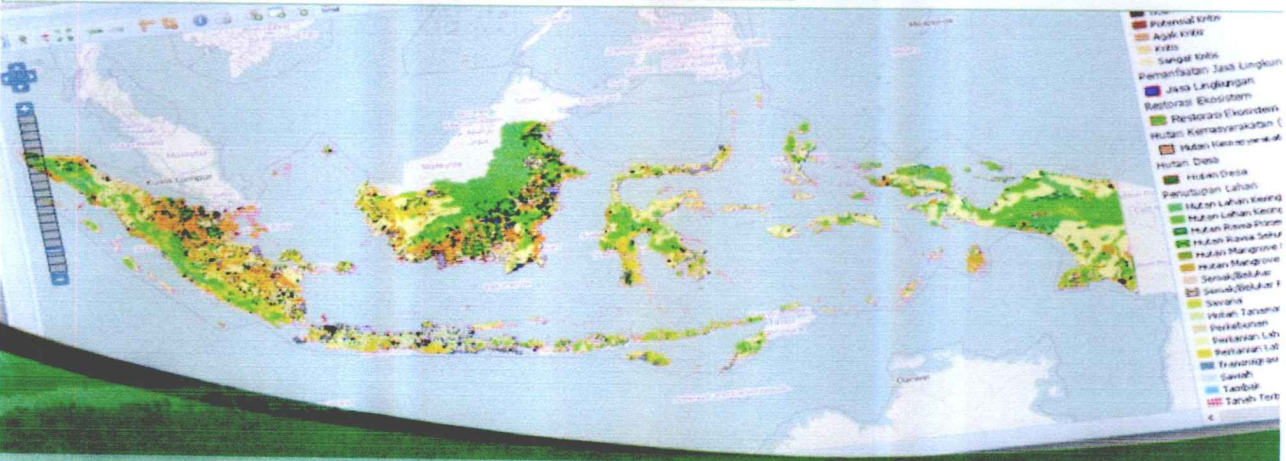




RENCANA KERJA DIREKTORAT INVENTARISASI DAN PEMANTAUAN SUMBER DAYA HUTAN TAHUN 2018



**KEMENTERIAN LINGKUNGAN HIDUP DAN KEHUTANAN
DIREKTORAT JENDERAL PLANOLOGI KEHUTANAN DAN TATA LINGKUNGAN
DIREKTORAT INVENTARISASI DAN PEMANTAUAN SUMBER DAYA HUTAN**





**KEMENTERIAN LINGKUNGAN HIDUP DAN KEHUTANAN
DIREKTORAT JENDERAL PLANOLOGI KEHUTANAN
DAN TATA LINGKUNGAN
DIREKTORAT INVENTARISASI DAN PEMANTAUAN SUMBER DAYA HUTAN**

PERATURAN DIREKTUR INVENTARISASI DAN PEMANTAUAN SUMBER DAYA HUTAN

Nomor P. 1/IPSDH/TU/PLA.II/12/2017

**TENTANG
RENCANA KERJA
DIREKTORAT INVENTARISASI DAN PEMANTAUAN SUMBER DAYA HUTAN
TAHUN 2018**

DIREKTUR INVENTARISASI DAN PEMANTAUAN SUMBER DAYA HUTAN

- Menimbang** :
- a. Bahwa berdasarkan Peraturan Direktur Jenderal Planologi Kehutanan dan Tata Lingkungan Nomor P. 7/PKTL/SETDIT/KEU.0/11/2017 telah ditetapkan Rencana Kerja Direktorat Jenderal Planologi Kehutanan dan Tata Lingkungan Tahun 2018;
 - b. Bahwa sebagai tindak lanjut Peraturan Direktur Jenderal Planologi Kehutanan dan Tata Lingkungan pada butir a di atas, maka perlu ditetapkan Rencana Kerja Direktorat Inventarisasi dan Pemantauan Sumber Daya Hutan Tahun 2018;
 - c. Bahwa berdasarkan pertimbangan Butir a dan b diatas perlu menetapkan Peraturan Direktur Inventarisasi dan Pemantauan Sumber Daya Hutan tentang Rencana Kerja Direktorat Inventarisasi dan Pemantauan Sumber Daya Hutan Tahun 2018.
- Mengingat** :
1. Peraturan Pemerintah No. 20 Tahun 2004 tentang Rencana Kerja Pemerintahan (Lembaran Negara Republik Indonesia Tahun 2004 Nomor 74, Tambahan Lembaran Negara Republik Indonesia No.4405);
 2. Peraturan Pemerintah Nomor 44 Tahun 2004 Tentang Rencana Perencanaan Kehutanan (Lembaran Negara Republik Indonesia Tahun 2004 nomor 146, Tambahan Lembaran Negara Repeublik Indonesia Nomor 4452);
 3. Peraturan Presiden Nomor 2 Tahun 2015 Tentang Rencana Pembangunan Jangka Menengah Nasional (RPJMN) Tahun 2015-2019 (Lembaran Negara Republik Indonesia Tahun 2015 Nomor 3);
 4. Peraturan.....

4. Peraturan Presiden Nomor 79 Tahun 2017 Tentang Rencana Kerja Pemerintah Tahun 2018 (Lembaran Negara Republik Indonesia Tahun 2017 Nomor 184);
5. Peraturan Menteri Kehutanan Nomor P.42/Menhut-II/2010 tentang Sistem Perencanaan Kehutanan (Berita Negara Republik Indonesia Tahun 2010 Nomor 460)
6. Peraturan Menteri Kehutanan Nomor P:49/Menhut-II/2011 tentang Rencana Kerja Kehutanan Tingkat Nasional (RKTN) Tahun 2011-2030;
7. Peraturan Kementerian Lingkungan Hidup dan Kehutanan Republik Indonesia Nomor P.18/Menlhk-II/2015 tentang Organisasi dan Tata Kerja Kementerian Lingkungan Hidup dan Kehutanan;
8. Peraturan Menteri Lingkungan Hidup dan Kehutanan Republik Indonesia Nomor P.39/Menlhk-II/2015 tentang Rencana Strategis Kementerian Lingkungan Hidup dan Kehutanan Tahun 2015-2019;
9. Peraturan Menteri Lingkungan Hidup dan Kehutanan Republik Indonesia Nomor P.40/Menlhk-II/2015 tentang Pedoman Penyusunan Rencana Strategis Kementerian Lingkungan Hidup dan Kehutanan Tahun 2015-2019;
10. Peraturan Menteri Lingkungan Hidup dan Kehutanan Republik Indonesia Nomor P.6/Menlhk-II/Setjen/OTL.0/II/2016 tentang Organisasi dan Tata Kerja Balai Pemantapan Kawasan Hutan;
11. Peraturan Menteri Lingkungan Hidup dan Kehutanan Republik Indonesia Nomor P.52/MENLHK-SETJEN/ROKUM.1/10/2017 tentang Rencana Kerja Lingkungan Hidup dan Kehutanan Tahun 2018;
12. Peraturan Direktorat Jenderal Planologi Kehutanan dan Tata Lingkungan Nomor P.9/PKTL-SET/2015 tentang Rencana Strategis Direktorat Jenderal Planologi Kehutanan dan Tata Lingkungan Tahun 2015-2019;
13. Peraturan Direktur Inventarisasi dan Pemantauan Sumber Daya Hutan Nomor P.1/IPSDH/2015 tentang Rencana Strategis Direktorat Inventarisasi dan Pemantauan Sumber Daya Hutan Tahun 2015-2019;

MEMUTUSKAN.....

MEMUTUSKAN:

Menetapkan : **PERATURAN DIREKTUR INVENTARISASI DAN PEMANTAUAN SUMBER DAYA HUTAN TENTANG RENCANA KERJA DIREKTORAT INVENTARISASI DAN PEMANTAUAN SUMBER DAYA HUTAN TAHUN 2018.**

Pasal 1

Rencana Kerja Direktorat Inventarisasi dan Pemantauan Sumber Daya Hutan Tahun 2018 sebagaimana tercantum pada lampiran yang merupakan bagian tidak terpisahkan dari Peraturan ini.

Pasal 2

Rencana Kerja Direktorat Inventarisasi dan Pemantauan Sumber Daya Hutan Tahun 2018 sebagaimana dimaksud dalam Pasal 1 disusun sebagai acuan dalam pelaksanaan rencana kegiatan dan anggaran Direktorat Inventarisasi dan Pemantauan Sumber Daya Hutan Tahun 2018


Pasal 3

Peraturan ini mulai berlaku sejak tanggal ditetapkan.

Ditetapkan di Jakarta

Pada tanggal, 4 Desember 2017

DIREKTUR,



Dr. Ir. Ruandha Agung Sugardiman, M.Sc.

NIP. 19620301 198802 1 001

KATA PENGANTAR

Rencana Kerja (Renja) ini berisi rencana kegiatan, sasaran dan indikator kinerja Tahun 2018 yang akan menjadi pedoman dalam pelaksanaan kegiatan lingkup Direktorat Inventarisasi dan Pemantauan Sumber daya Hutan.

Kami menyadari masih banyaknya kekurangan dalam Rencana Kerja ini, untuk itu kami sangat mengharapkan masukan-masukan positif dari semua pihak.

Akhirnya kami berharap semoga Rencana Kerja (Renja) Tahun 2018 ini dapat bermanfaat, khususnya bagi Direktorat Inventarisasi dan Pemantauan Sumber Daya Hutan.

Jakarta, Desember 2017

Direktur,



Dr. Ir. Ruandha Agung Sugardiman, M.Sc.

NIP. 19620301 198802 1 001

DAFTAR ISI

	Halaman
KATA PENGANTAR.....	i
DAFTAR ISI.....	ii
DAFTAR TABEL.....	iii
BAB I PENDAHULUAN.....	1
A. Latar Belakang	1
B. Tujuan.....	3
C. Capaian Tahun 2016.....	4
D. Perkiraan Capaian Tahun 2017.....	10
BAB II PERMASALAHAN DAN SASARAN RENJA TAHUN 2018.....	14
A. Permasalahan	14
B. Sasaran Renja Tahun 2018.....	14
BAB III RENCANA KERJA 2018.....	17
BAB IV PENUTUP.....	21

DAFTAR TABEL

	Halaman
Tabel 1. Capaian Dari Sasaran Kegiatan Data dan Informasi Sumberdaya Hutan Terbarukan di Seluruh KPH Tahun 2016.....	4
Tabel 2. Capaian Pelaksanaan Kegiatan Tahun 2016.....	6
Tabel 3. Prognosis Capaian Tahun 2017.....	10
Tabel 4. Indikator Kinerja Kegiatan Direktorat Inventarisasi dan Pemantauan Sumber Daya Hutan.....	13
Tabel 5. Rincian Biaya Per Unit Indikator.....	20

BAB I

PENDAHULUAN

A. Latar Belakang

Rencana Kerja (Renja) Direktorat Inventarisasi dan Pemantauan Sumber Daya Hutan Tahun 2018 merupakan penjabaran Tahun Keempat dari Rencana Strategis (Renstra) Direktorat Inventarisasi dan Pemantauan Sumber Daya Hutan Tahun 2015-2019 yang mengacu pada Rencana Strategis (Renstra) Direktorat Jenderal Planologi Kehutanan dan Tata Lingkungan Tahun 2015-2019.

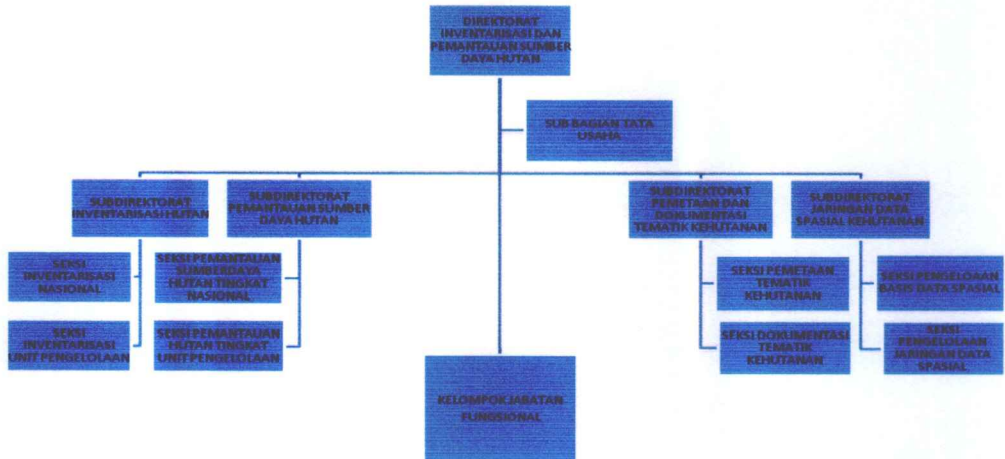
Berdasarkan Peraturan Kementerian Lingkungan Hidup dan Kehutanan Republik Indonesia Nomor P.18/Menlhk-II/2015 tentang Organisasi dan Tata Kerja Kementerian Lingkungan Hidup dan Kehutanan Direktorat Inventarisasi dan Pemantauan Sumber Daya Hutan mengemban tugas melaksanakan penyiapan perumusan dan pelaksanaan kebijakan, bimbingan teknis dan evaluasi pelaksanaan bimbingan teknis, dan supervisi pelaksanaan urusan di daerah bidang inventarisasi dan pemantauan sumber daya hutan.

Dalam melaksanakan tugas Direktorat Inventarisasi dan Pemantauan Sumber Daya Hutan menyelenggarakan fungsi:

1. penyiapan perumusan kebijakan inventarisasi dan pemantauan sumber daya hutan;
2. penyiapan pelaksanaan kebijakan inventarisasi dan pemantauan sumber daya hutan;
3. penyiapan koordinasi dan sinkronisasi kebijakan inventarisasi dan pemantauan sumber daya hutan;
4. penyusunan norma, standar, prosedur, dan kriteria inventarisasi dan pemantauan sumber daya hutan;
5. pemberian bimbingan teknis dan evaluasi pelaksanaan bimbingan teknis inventarisasi dan pemantauan sumber daya hutan;
6. supervisi atas pelaksanaan urusan inventarisasi dan pemantauan sumber daya hutan di daerah; dan

7. pelaksanaan administrasi Direktorat.

Gambar 1. Struktur Organisasi Direktorat Inventarisasi dan Pemantauan Sumber Daya Hutan



Sebagaimana tujuan utama dari pembangunan Planologi Kehutanan dan Tata Lingkungan Tahun 2015-2019 yaitu ***“memastikan kawasan hutan yang mantap dan tata lingkungan yang berkelanjutan sebagai prakondisi pembangunan nasional”***, maka telah ditetapkan arah kebijakan guna mendukung tujuan utama tersebut, sebagai berikut:

1. Mempercepat pemantapan kawasan hutan, melalui inventarisasi sumber daya hutan, penyelesaian tata batas kawasan dan tata batas fungsi kawasan hutan, meningkatkan kebutuhan data dan informasi sumber daya hutan, integrasi perencanaan kawasan hutan, penyiapan prokondisi untuk meningkatkan kualitas tata kelola di tingkat tapak dan mempermudah perizinan yang jelas, cepat dan terukur;
2. Mengupayakan perbaikan kualitas lingkungan hidup untuk meningkatkan kualitas lingkungan hidup yang menyeluruh di setiap sektor pembangunan dan daerah (RPPLH, KLHS, daya dukung daya tampung, service pada lingkungan, pembangunan, ekonomi hijau).

Untuk mendukung tujuan dan arah kebijakan Direktorat Jenderal Planologi Kehutanan dan Tata Lingkungan, Direktorat Inventarisasi dan Pemantauan Sumber Daya Hutan melaksanakan Kegiatan Inventarisasi dan Pemantauan Sumber Daya Hutan dengan 3 (Tiga) sasaran kegiatan yakni:

1. Tersedia dan termutakhirkannya data dan informasi SDH Nasional dan KPH;
2. Terlaksananya Penafsiran Citra Resolusi Tinggi untuk pencapaian Target Tanah Objek Reformas Agraria (TORA);
3. Dukungan Manajemen Kegiatan inventarisasi dan pemantauan sumber daya hutan sesuai kerangka reformasi birokrasi untuk menjamin kinerja yang optimal: SAKIP dengan nilai minimal 78,00 (A) di tahun 2019.

Indikator Kinerja Kegiatan (IKK) yang merupakan tolok ukur dan dasar pencapaian sasaran tersebut adalah:

1. Data dan Peta SDH Nasional Mendukung Pengalokasian Kawasan Hutan;
2. Jumlah KPH yang telah memiliki Data Dan Informasi Potensi Sumberdaya Hutan;
3. Informasi Geospasial Tematik Lingkungan Hidup dan Kehutanan Mendukung Kebijakan Satu Peta (One Map Policy);
4. Data Citra Resolusi Tinggi untuk Pencapaian Target Tanah Objek Reforma Agraria (TORA);
5. Layanan Perkantoran (Operasional dan Pemeliharaan Kantor);
6. Layanan Internal Organisasi.

B. Tujuan

Penyusunan Rencana Kerja Direktorat Inventarisasi dan Pemantauan Sumber Daya Hutan Tahun 2018 bertujuan untuk :

1. Memberikan acuan dalam pelaksanaan unit kegiatan yang terarah, efektif dan terukur sesuai dengan tugas pokok dan fungsi yang telah ditetapkan, serta digunakan sebagai dasar utama dalam penyusunan Rencana Kerja dan Anggaran Tahun Anggaran 2018 lingkup Direktorat Inventarisasi dan Pemantauan Sumber Daya Hutan;

2. Memberikan gambaran seluruh unit kegiatan dan elemen kegiatan yang akan dilaksanakan pada tahun 2018 sehingga dapat menunjang pelaksanaan kegiatan teknis Direktorat Inventarisasi dan Pemantauan Sumber Daya Hutan.

C. *Capaian Tahun 2016*

Untuk menyusun perencanaan unit kegiatan Tahun 2016, perlu diperhatikan capaian pelaksanaan unit kegiatan tahun-tahun sebelumnya sebagai bahan pertimbangan untuk mendukung kelancaran kegiatan serta penentuan sasaran unit kegiatan yang akan dilaksanakan.

Uraian Indikator Kinerja kegiatan yang telah dilaksanakan adalah sebagai berikut:

1. **Jumlah KPH yang memiliki data dan potensi sumber daya hutan, 600 KPH**

Rencana pembangunan KPH s/d Tahun 2019 sesuai Renstra Kementerian LHK sebanyak 600 unit KPH terdiri dari 529 unit KPHL dan unit KPHP serta unit 71 KPHK. Fasilitasi pembangunan KPHL dan KPHP dilakukan oleh Ditjen Planologi Kehutanan dan Tata Lingkungan (PKTL), sedangkan pembangunan KPHK dilaksanakan oleh Ditjen Konservasi Sumberdaya Alam dan Ekosistem (KSDAE).

Dari rencana penyusunan data dan informasi 600 KPH s.d Tahun 2019, telah dilakukan penyusunan data dan informasi tersebut sejumlah 358 KPH dengan rincian 258 KPH di tahun 2015 dan 100 KPH di tahun 2016.

Tabel 1. Capaian Dari Sasaran Kegiatan Data Dan Informasi Sumberdaya Hutan Terbarukan Di Seluruh KPH s.d Tahun 2016

No.	Sasaran	Target	Realisasi	Capaian (%)
1.	KPH yang telah memiliki data dan informasi potensi sumber daya hutan	100 KPH	100 KPH	100
Rata-rata pencapaian kinerja sasaran				100

2. Regulasi Satu Peta di Lingkungan Kementerian

Indikator kinerja sasaran Regulasi Satu Peta di Lingkungan Kementerian dengan pencapaian kinerja sebesar 100%. Dalam rangka mendukung kebijakan satu peta, Kementerian LHK pada tahun 2016 dilaksanakan kegiatan Penyiapan Pedoman Sistem Informasi Sumber Daya Hutan Nasional berupa draft Peraturan Menteri Lingkungan Hidup dan Kehutanan tentang Jaringan Informasi Geospasial Lingkup Kementerian Lingkungan Hidup dan Kehutanan. Dalam peraturan ini ditetapkan unit-unit kerja yang mengelola data dan informasi geospasial sesuai dengan tugas dan fungsinya, serta unit kerja yang bertugas sebagai unit kliring data spasial.

Progres pelaksanaan kegiatan Kebijakan Satu Peta/One Map Policy, sebagai Berikut:

- I. Berdasarkan lampiran Perpres No.9/2016, dari 85 tema peta tematik, Kementerian Lingkungan Hidup dan Kehutanan mendapat 9 Tema yaitu, 4 Tema pada Kelompok IGT Status dan 5 Tema pada Kelompok IGT Potensi.
- II. Progres sampai dengan pelaporan B12 Tahun 2016 berupa :
 - A. Peta Penetapan Kawasan Hutan (hasil Tata Batas) dan Penyelesaian Integrasi Peta Penetapan Kawasan Hutan (hasil Tata Batas) dengan target 17 provinsi realisasi 34 provinsi. Nilai verifikasi data geospasial 105.
 - B. Peta Izin pemanfaatan Kawasan Hutan (IUPHHK-HA, IUPHHK-HT & IUPHHK-RE), target 11 provinsi dan realisasi 11 provinsi.
 - C. Peta Hutan Tanaman Rakyat, target 34 provinsi dan realisasi 28 provinsi (sesuai dengan keterdapatannya lokasi HTR yang sudah di SK-kan Menteri). Nilai verifikasi data geospasial 100.

Capaian Indikator Kinerja Kegiatan (IKK) Direktorat Inventarisasi dan Pemantauan Sumber Daya Hutan Tahun 2016 dapat dilihat pada tabel di bawah ini:

Tabel 2. Capaian Pelaksanaan Kegiatan Tahun 2016

Indikator Kinerja Kegiatan (IKK) = Output Kegiatan	Sasaran (unit) Kegiatan	Indikator Unit Kegiatan	Elemen Kegiatan	Indikator Kinerja Elemen Kegiatan	Capaian Tahun 2016	
					Target	Realisasi (%)
1	2	3	4	5	6	7
Jumlah KPH yang telah memiliki data dan informasi potensi sumberdaya hutan, 600 KPH	Terselenggaranya Pengendalian Inventarisasi dan Pemantauan Sumberdaya Hutan mendukung KPH	Dokumen Pengendalian Inventarisasi dan Pemantauan Sumber Daya Hutan	Monitoring dan Evaluasi Kegiatan Inventarisasi SDH	Laporan Monitoring dan Evaluasi Kegiatan Inventarisasi SDH	1 Laporan	100%
			Monitoring dan Evaluasi penyusunan NSDH Provinsi	Laporan Monitoring dan Evaluasi penyusunan NSDH Provinsi	1 Laporan	100%
			Bimbingan Teknis Inventarisasi Sumberdaya Hutan	Laporan Bimbingan Teknis Inventarisasi Sumberdaya Hutan	1 Laporan	100%
			In House Training Bidang Inventarisasi dan Pemantauan Sumberdaya Hutan	Laporan In House Training Bidang Inventarisasi dan Pemantauan Sumberdaya Hutan	1 Dokumen	100%
	Tersusunnya peraturan di bidang inventarisasi dan pemantauan Sumberdaya hutan	Dokumen Peraturan Bidang Inventarisasi dan Pemantauan Sumber Daya Hutan	Penyusunan/pe nyempurnaan peraturan bidang inventarisasi sumberdaya hutan	Dokumen Peraturan bidang inventarisasi sumberdaya hutan	1 Judul	100%
	Tersedianya Data dan Informasi Potensi Sumberdaya Hutan Mendukung KPH	Laporan Data dan Informasi Potensi Sumber Daya Hutan Mendukung KPH	Penyediaan Data dan Informasi Potensi Sumberdaya Hutan Nasional	Laporan Data dan Informasi Potensi Sumberdaya Hutan Nasional	1 Dokumen	100%
			Penyediaan Data dan Informasi Potensi Sumberdaya Hutan KPH/Unit Pengelolaan	Laporan Data dan Informasi Potensi Sumberdaya Hutan KPH/Unit Pengelolaan	1 Laporan	100%

Indikator Kinerja Kegiatan (IKK) = Output Kegiatan	Sasaran (unit) Kegiatan	Indikator Unit Kegiatan	Elemen Kegiatan	Indikator Kinerja Elemen Kegiatan	Capaian Tahun 2016	
					Target	Realisasi (%)
1	2	3	4	5	6	7
			Penyusunan Neraca Sumberdaya Hutan Nasional	Buku Neraca Sumberdaya Hutan Nasional	1 Buku	100%
			Pemetaan Areal Indikatif Penundaan Pemberian Izin Baru Hutan Alam Primer dan Lahan Gambut	Dokumen Pemetaan Areal Indikatif Penundaan Pemberian Izin Baru Hutan Alam Primer dan Lahan Gambut	2 Dokumen	100%
			Pembuatan Peta NSDH (3 Provinsi dan 6 Tematik) dalam rangka Percepatan Kebijakan Satu Peta	Dokumen Peta NSDH (3 Provinsi dan 6 Tematik) dalam rangka Percepatan Kebijakan Satu Peta	1 Dokumen	100%
	Terselenggaranya Sistem Informasi Sumberdaya Hutan Nasional	Laporan Sistem Informasi Sumber Daya Hutan	Pengelolaan Basis Data Citra Penginderaan Jauh	Laporan Basis Data Citra Penginderaan Jauh	1 Laporan	100%
			Pemantauan Sumberdaya Hutan	Laporan Pemantauan Sumberdaya Hutan	1 Judul	100%
			Telaahan Penutupan Lahan pada IUPHHK-HA/HT dengan Citra Resolusi Sedang	Laporan Penutupan Lahan pada IUPHHK-HA/HT dengan Citra Resolusi Sedang	1 Laporan	100%
			Penerapan Sistem Manajemen Mutu (ISO) dalam Standarisasi Pemetaan	Laporan Sistem Manajemen Mutu (ISO) dalam Standarisasi Pemetaan	1 Laporan	100%
			Dokumentasi Data dan Peta Tematik Kehutanan	Dokumen Data dan Peta Tematik Kehutanan	1 Judul	100%

Indikator Kinerja Kegiatan (IKK) = Output Kegiatan	Sasaran (unit) Kegiatan	Indikator Unit Kegiatan	Elemen Kegiatan	Indikator Kinerja Elemen Kegiatan	Capaian Tahun 2016	
					Target	Realisasi (%)
1	2	3	4	5	6	7
			Sosialisasi Teknis Pemetaan Sumberdaya Hutan	Laporan Sosialisasi Teknis Pemetaan Sumberdaya Hutan	1 Judul	100%
			Penelaahan Peta Tematik Kehutanan	Laporan Hasil Telaah Peta Tematik Kehutanan	1 Judul	100%
			Penghitungan Deforestasi Indonesia	Laporan Deforestasi Indonesia	1 Judul	100%
			Rekalkulasi Penutupan Lahan Indonesia	Laporan Rekalkulasi Penutupan Lahan Indonesia	1 Judul	100%
			Penyediaan Sistem Informasi Spasial Sumberdaya Hutan	Laporan Sistem Informasi Spasial Sumberdaya Hutan	1 Dokumen	100%
			Pengoperasian dan Pemeliharaan Ultralight	Laporan Pengoperasian dan Pemeliharaan Ultralight	1 Dokumen	100%
			Pelatihan Penginderaan Jauh Tingkat Lanjutan	Laporan Pelatihan Penginderaan Jauh Tingkat Lanjutan	1 Laporan	100%
Regulasi Satu Peta Di Lingkungan Kementerian	Tersedianya Regulasi Satu Peta Di Lingkungan Kementerian	Draft Peraturan Regulasi Satu Peta	Penyusunan/ penyempurnaan Regulasi dalam rangka mendukung Kebijakan Satu Peta	Dokumen Peraturan Regulasi dalam rangka mendukung Kebijakan Satu Peta	1 Judul	100%
			Migrasi Peta Tematik Kehutanan	Laporan Migrasi Peta Tematik Kehutanan	1 Judul	100%

Indikator Kinerja Kegiatan (IKK) = Output Kegiatan	Sasaran (unit) Kegiatan	Indikator Unit Kegiatan	Elemen Kegiatan	Indikator Kinerja Elemen Kegiatan	Capaian Tahun 2016	
					Target	Realisasi (%)
1	2	3	4	5	6	7
	Good Governance Kegiatan Inventarisasi dan Pemantauan Sumber Daya Hutan	Dokumen Kegiatan Inventarisasi dan Pemantauan Sumber Daya Hutan	Pelayanan Operasional Perkantoran	Dokumen Pelayanan Operasional Perkantoran	1 Dokumen	100%
			Peralatan dan Fasilitas Perkantoran (Terdapat 2 Kegiatan)	Dokumen Pengadaan Peralatan dan Fasilitas Perkantoran (Terdapat 2 Kegiatan)	2 Kegiatan	100%
			Penyusunan Rencana Kegiatan Inventarisasi dan Pemantauan Sumberdaya Hutan	Dokumen Rencana Kegiatan Inventarisasi dan Pemantauan Sumberdaya Hutan	1 Dokumen	100%
			Dukungan Manajemen dan Pelaksanaan Tugas Teknis Lainnya	Dokumen Manajemen dan Pelaksanaan Tugas Teknis Lainnya	1 Dokumen	100%
			Koordinasi Kegiatan Bidang Inventarisasi dan Pemantauan Sumberdaya Hutan	Dokumen Koordinasi Kegiatan Bidang Inventarisasi dan Pemantauan Sumberdaya Hutan	1 Dokumen	100%
			Pengadaan Perangkat Pengolah Data dan Komunikasi Bidang Inventarisasi dan Pemantauan Sumber Daya Hutan	Dokumen Pengadaan Perangkat Pengolah Data dan Komunikasi Bidang Inventarisasi dan Pemantauan Sumber Daya Hutan	1 Dokumen	100%

D. Perkiraan Capaian Tahun 2017

Perkembangan pencapaian pelaksanaan kegiatan Direktorat Inventarisasi dan Pemantauan Sumber Daya Hutan Tahun 2017 dimonitor dan di evaluasi setiap bulan selama tahun berjalan.

Perkiraan Capaian Indikator Kinerja Elemen Kegiatan (IKE) tahun 2017 sampai bulan Desember 2017 untuk mendukung Kegiatan Inventarisasi dan Pemantauan Sumber Daya Hutan dapat dilihat pada Tabel 3.

Tabel 3. Prognosis Capaian Tahun 2017

Indikator Kinerja Kegiatan (Output Kegiatan)	Sasaran Unit Kegiatan	Indikator Unit Kegiatan	Elemen Kegiatan	Indikator Kinerja Elemen Kegiatan	Capaian Tahun 2017	
					Target	Realisasi (%)
1	2	3	4	5	6	7
Data dan Peta SDH Mendukung Pengalokasian KH untuk Perhutanan Sosial	Tersedianya Data dan Informasi Potensi SDH Nasional	Data dan Informasi Potensi SDH Nasional	Penyusunan NSDH Nasional	Buku NSDH Nasional	1 Buku	100%
			Penyusunan Peraturan Bidang Inventarisasi Hutan	Peraturan Bidang Inventarisasi Hutan	1 Laporan	100%
			Pengendalian Teknis Inventarisasi Hutan Nasional	Laporan Pengendalian Teknis Inventarisasi Hutan Nasional	1 Laporan	100%
			Monitoring dan Evaluasi Penyusunan NSDH Provinsi	Laporan Monitoring dan Evaluasi Penyusunan NSDH Provinsi	1 Laporan	100%
			Uji Petik Inventarisasi Hutan Nasional	Laporan Uji Petik Inventarisasi Hutan Nasional	1 Laporan	100%
			Penghitungan Potensi SDH Nasional	Data Potensi SDH Nasional	1 Dokumen	100%
			Pembuatan Peta NSDH	Dokumen Peta NSDH	1 Dokumen	100%
	Terselenggaranya Pemantauan SDH Nasional	Hasil/ Pelaksanaan Pemantauan SDH Nasional	Evaluasi Teknis Pemantauan Sumber Daya Hutan Nasional	Laporan Evaluasi Teknis Pemantauan Sumber Daya Hutan Nasional	1 Laporan	100%

Indikator Kinerja Kegiatan (Output Kegiatan)	Sasaran Unit Kegiatan	Indikator Unit Kegiatan	Elemen Kegiatan	Indikator Kinerja Elemen Kegiatan	Capaian Tahun 2017	
					Target	Realisasi (%)
1	2	3	4	5	6	7
			Update Data Penutupan Lahan Tingkat Nasional	Laporan Penutupan Lahan Tingkat Nasional	1 Buku	100%
			Kompilasi Hasil Update Data Penutupan Lahan Dalam Rangka Pemantauan Sumber Daya Hutan	Laporan Hasil Update Data Penutupan Lahan Dalam Rangka Pemantauan Sumber Daya Hutan	1 Laporan	100%
			Penelaahan Penutupan Lahan pada Areal IUPHHK-HA/HT dengan Citra Resolusi sedang/tinggi	Laporan Penutupan Lahan pada Areal IUPHHK-HA/HT dengan Citra Resolusi sedang/tinggi	1 Laporan	100%
			Pengelolaan Basis Data Citra Penginderaan Jauh	Laporan Pengelolaan Basis Data Citra Penginderaan Jauh	1 Dokumen	100%
			Penerapan Sistem Manajemen Mutu (ISO) dalam Standarisasi Pemantauan Sumber Daya Hutan	Laporan Penerapan Sistem Manajemen Mutu (ISO) dalam Standarisasi Pemantauan Sumber Daya Hutan	1 Laporan	100%
			Pengecekan Lapangan Data Penutupan Lahan Hasil Penafsiran Citra Landsat untuk Accuracy Assesment (4 Lokasi)	Laporan Pengecekan Lapangan Data Penutupan Lahan Hasil Penafsiran Citra Landsat untuk Accuracy Assesment (4 Lokasi)	1 Judul	100%
Jumlah KPH yang telah Memiliki Data dan Informasi Potensi SDH	Tersedianya Data dan Informasi Potensi SDH pada KPH	Jumlah KPH yang telah Memiliki Data dan Informasi Potensi SDH	Bimbingan Teknis Inventarisasi Hutan Tingkat Unit Pengelolaan (KPH)	Laporan Bimbingan Teknis Inventarisasi Hutan Tingkat Unit Pengelolaan (KPH)	1 Laporan	100%
			Penyediaan Data dan Informasi Potensi SDH KPH	Laporan Data dan Informasi Potensi SDH KPH	1 Laporan	100%

Indikator Kinerja Kegiatan (Output Kegiatan)	Sasaran Unit Kegiatan	Indikator Unit Kegiatan	Elemen Kegiatan	Indikator Kinerja Elemen Kegiatan	Capaian Tahun 2017		
					Target	Realisasi (%)	
1	2	3	4	5	6	7	
Informasi geospasial LHK yang terintegrasi dalam Jaringan Geospasial Nasional untuk Mendukung Kebijakan Satu Peta (One Map Policy)	Terselenggaranya Pemetaan SDH Nasional	Hasil/Pelaksanaan Pemetaan SDH Nasional	Rekalkulasi Penutupan Lahan Indonesia	Laporan Rekalkulasi Penutupan Lahan Indonesia	1 Judul	100%	
			Penghitungan Deforestasi Indonesia	Laporan Deforestasi Indonesia	1 Judul	100%	
			Penelaahan Peta Tematik Kehutanan	Laporan Hasil Telaah Peta Tematik Kehutanan	1 Judul	100%	
			Dokumentasi Data dan Peta	Laporan Dokumentasi Data dan Peta	1 Judul	100%	
			Sosialisasi Teknis Pemetaan Sumber Daya Hutan	Laporan Sosialisasi Teknis Pemetaan Sumber Daya Hutan	1 Judul	100%	
			Pemetaan Areal Indikatif Penundaaan Izin Baru Hutan Alam Primer dan Lahan Gambut	Dokumen Pemetaan Areal Indikatif Penundaaan Izin Baru Hutan Alam Primer dan Lahan Gambut	2 Dokumen	100%	
	Terselenggaranya Sistem Informasi Geospasial LHK yang Terintegrasi dalam Jaringan Informasi Geospasial Nasional	Sistem Informasi Geospasial LHK yang Terintegrasi dalam Jaringan Informasi Geospasial Nasional	Penyusunan Basis Data Spasial LHK	Laporan Penyusunan Basis Data Spasial LHK	1 Dokumen	100%	
				Pengelolaan Jaringan Data Spasial LHK	Laporan Pengelolaan Jaringan Data Spasial LHK	1 Dokumen	100%
				Penyempurnaan WEBGIS LHK	Laporan Penyempurnaan WEBGIS LHK	1 Laporan	100%
				Inhouse Training Pemotretan Udara	Laporan Inhouse Training Pemotretan Udara	1 Laporan	100%
				Pengoperasian dan Pemeliharaan Microlight Trike	Laporan Pengoperasian dan Pemeliharaan Microlight Trike	1 Laporan	100%

Indikator Kinerja Kegiatan (Output Kegiatan)	Sasaran Unit Kegiatan	Indikator Unit Kegiatan	Elemen Kegiatan	Indikator Kinerja Elemen Kegiatan	Capaian Tahun 2017	
					Target	Realisasi (%)
1	2	3	4	5	6	7
			Koordinasi dalam rangka Pelaksanaan Kebijakan Satu Peta	Laporan Koordinasi dalam rangka Pelaksanaan Kebijakan Satu Peta	1 Laporan	100%
	Good Governance Kegiatan Inventarisasi dan Pemantauan Sumberdaya Hutan sesuai kerangka reformasi birokrasi untuk menjamin kinerja yang optimal: SAKIP dengan nilai minimal 78,00 (A) di tahun 2019		Pelayanan Operasional Perkantoran	Dokumen Pelayanan Perkantoran	12 Bulan Layanan	100%
			Pengadaan Perangkat Pengolah Data dan Komunikasi	Dokumen Pengadaan Perangkat Pengolah Data dan Komunikasi	5 Dokumen	100%
			Penyusunan Rencana Kegiatan Inventarisasi dan Pemantauan Sumberdaya Hutan	Dokumen Penyusunan Rencana Kegiatan Inventarisasi dan Pemantauan Sumberdaya Hutan	1 Dokumen	100%
			Dukungan Manajemen dan Pelaksanaan Tugas Teknis Lainnya	Laporan Manajemen dan Pelaksanaan Tugas Teknis Lainnya	1 Dokumen	100%
			Koordinasi kegiatan Bidang Inventarisasi dan Pemantauan Sumberdaya Hutan	Laporan Koordinasi kegiatan Bidang Inventarisasi dan Pemantauan Sumberdaya Hutan	1 Dokumen	100%

BAB II

PERMASALAHAN DAN SASARAN RENJA TAHUN 2018

A. Permasalahan

Dalam mencapai sasaran program planologi kehutanan dan tata lingkungan ditemukan beberapa permasalahan bidang teknis maupun non-teknis. Permasalahan terkait Kegiatan Inventarisasi dan Pemantauan Sumber Daya Hutan antara lain:

1. Perencanaan startegis belum sepenuhnya menjadi acuan dalam pencapaian sasaran kegiatan;
2. Terbatasnya dukungan anggaran dan sarana/prasarana dalam pelaksanaan kegiatan inventarisasi dan pemantauan sumber daya hutan;
3. Belum optimalnya kegiatan sosialisasi peraturan perundang-undangan di bidang inventarisasi dan pemantauan sumber daya hutan;
4. Kurangnya Sumber Daya Manusia yang berkompeten dan trampil dalam pelaksanaan kegiatan.

B. Sasaran Renja Tahun 2018

Dalam rangka mewujudkan tercapainya tujuan utama pembangunan planologi kehutanan dan tata lingkungan 2015-2019 yakni memastikan kawasan hutan yang mantap dan lingkungan yang berkelanjutan sebagai prakondisi pembangunan nasional, kegiatan prioritas Direktorat Inventarisasi dan Pemantauan Sumber Daya Hutan berdasarkan Rencana Kerja Pemerintah (RKP) 2018 adalah Inventarisasi dan pemantauan sumber daya hutan dengan 3 (Tiga) sasaran kegiatan, yaitu:

1. Tersedia dan termutakhirkannya data dan informasi SDH Nasional dan KPH;
2. Terlaksananya Penafsiran Citra Resolusi Tinggi untuk pencapaian Target Tanah Objek Reformas Agraria (TORA);

- Dukungan Manajemen Kegiatan inventarisasi dan pemantauan sumber daya hutan sesuai kerangka reformasi birokrasi untuk menjamin kinerja yang optimal: SAKIP dengan nilai minimal 78,00 (A) di tahun 2019.

Tabel 4. Indikator Kinerja Kegiatan dan Target Tahun 2018 Direktorat Inventarisasi dan Pemantauan Sumber Daya Hutan

Sasaran Kegiatan	Indikator Kinerja Kegiatan (Output Kegiatan)	Target 2018
1	2	3
Tersedia dan termutakhirkannya data dan informasi SDH Nasional dan KPH	Data dan Peta SDH Nasional mendukung pengalokasian KH	34 Provinsi
	Jumlah KPH yang telah memiliki data dan informasi potensi sumberdaya hutan	100 KPH
	Informasi geospasial tematik lingkungan hidup dan kehutanan mendukung kebijakan satu peta (One Map Policy)	34 Provinsi
Terlaksananya Penafsiran Citra Resolusi Tinggi untuk pencapaian Target Tanah Objek Reformasi Agraria (TORA)	Data Citra Resolusi Fungsi untuk Pencapaian Target Tanah Objek Reforma Agraria (TORA)	33 Provinsi
Dukungan Manajemen Kegiatan inventarisasi dan pemantauan sumber daya hutan sesuai kerangka reformasi birokrasi untuk menjamin kinerja yang optimal: SAKIP dengan nilai minimal 78,00 (A) di tahun 2019	Layanan perkantoran (operasional dan pemeliharaan kantor)	12 Bulan/Layanan
	Layanan Internal organisasi	3 Kegiatan

Untuk mencapai sasaran tersebut diatas, unit kegiatan yang akan dilaksanakan di tahun 2018 meliputi:

- Penyediaan Data dan Informasi Potensi SDH Nasional, 7 elemen kegiatan;
- Penyelenggaraan Pemantauan SDH Nasional, 7 elemen kegiatan;
- Penyediaan Data dan Informasi Potensi Sumberdaya Hutan KPH, 2 elemen kegiatan;
- Penyelenggaraan Pemetaan SDH Nasional, 6 elemen kegiatan;

5. Penyelenggaraan Sistem Informasi Geospasial LHK yang Terintegrasi dalam Jaringan Informasi Geospasial Nasional Mendukung Kebijakan Satu Peta (One Map Policy), 4 elemen kegiatan;
6. Data penafsiran citra resolusi tinggi untuk pencapaian target tanah obyek reforma agraria (TORA), 3 elemen kegiatan;
7. Layanan Perkantoran, 1 Kegiatan (12 Bulan Layanan);
8. Layanan Internal Organisasi, 77 Poin; dan
9. Layanan Internal (overhead), 1 Kegiatan (12 Bulan Layanan).

BAB III

RENCANA KERJA 2018

Rencana Kerja Direktorat Inventarisasi dan Pemantauan Sumber Daya Hutan Tahun 2018 merupakan uraian rinci serta penjabaran kegiatan tahunan dari Rencana Strategis Direktorat Inventarisasi dan Pemantauan Sumber Daya Hutan tahun 2015-2019.

Elemen kegiatan yang akan dilaksanakan untuk mewujudkan tercapainya target Kegiatan Inventarisasi dan Pemantauan Sumber daya Hutan tahun 2018 meliputi:

1. Penyediaan Data dan Informasi Potensi SDH Nasional, 7 elemen kegiatan:
 - a. Penyusunan NSDH Nasional, 1 Buku;
 - b. Penyusunan Peraturan Bidang Inventarisasi Hutan Nasional, 1 Judul;
 - c. Pengendalian Teknis Inventarisasi Hutan Nasional, 1 Laporan;
 - d. Monitoring dan Evaluasi Penyusunan NSDH Provinsi, 1 Laporan;
 - e. Uji Petik Inventarisasi Hutan Nasional, 1 Laporan;
 - f. Penghitungan Potensi Sumber Daya Hutan, 1 Laporan;
 - g. Pembuatan Peta NSDH, 1 Dokumen;
2. Penyelenggaraan Pemantauan SDH Nasional, 7 elemen kegiatan:
 - a. Evaluasi Teknis Pemantauan Sumber Daya Hutan Nasional, 1 Laporan;
 - b. Pengelolaan Basis Data Citra Penginderaan Jauh, 1 Laporan;
 - c. Update Data Penutupan Lahan Tingkat Nasional, 1 Laporan;
 - d. Kompilasi Hasil Update Data Penutupan Lahan Dalam Rangka Pemantauan Sumber Daya Hutan, 1 Laporan;

- e. Penelaahan Penutupan Lahan Pada Areal IUPHHK-HA/HT dengan Citra Resolusi Sedang/Tinggi, 1 Laporan;
 - f. Update Penafsiran KPH, 1 Laporan;
 - g. Inhouse Training Bidang IPSDH, 1 Laporan.
3. Penyediaan Data dan Informasi Potensi Sumberdaya Hutan KPH, 2 elemen kegiatan:
- a. Bimbingan Teknis Inventarisasi Hutan Tingkat Unit Pengelolaan (KPH), 1 Laporan;
 - b. Penyediaan Data dan Informasi Potensi SDH KPH, 1 Laporan;
4. Penyelenggaraan Pemetaan SDH Nasional, 6 elemen kegiatan:
- a. Rekalkulasi Penutupan Lahan Indonesia, 1 Judul;
 - b. Penghitungan Deforestasi Indonesia, 1 Judul;
 - c. Penelaahan Peta Tematik Kehutanan, 1 Judul;
 - d. Dokumentasi Data dan Peta, 1 Judul;
 - e. Sosialisasi Teknis Pemetaan Sumber Daya Hutan, 1 Judul;
 - f. Pemetaan Areal Indikatif Penundaan Izin Baru Hutan Alam Primer dan Lahan Gambut, 2 Judul;
5. Penyelenggaraan Sistem Informasi Geospasial LHK yang Terintegrasi dalam Jaringan Informasi Geospasial Nasional Mendukung Kebijakan Satu Peta (One Map Policy), 6 elemen kegiatan:
- a. Pengelolaan Basis Data Spasial LHK, 1 Dokumen;
 - b. Pengelolaan Jaringan Data Spasial LHK, 1 Dokumen;
 - c. Pengoperasian dan Pemeliharaan Microlight Trike, 1 Laporan;
 - d. Koordinasi dalam rangka Pelaksanaan Kebijakan Satu Peta, 1 Laporan.

6. Data penafsiran citra resolusi tinggi untuk pencapaian target tanah obyek reforma agraria (TORA), sebanyak 3 elemen kegiatan:

- a. Penyediaan dan Pengolahan Data Awal Citra Resolusi Tinggi, 1 Laporan;
- b. Penafsiran Citra Satelit Resolusi Tinggi, 1 Laporan;
- c. Pengadaan Barang Pendukung Penyediaan dan Pengolahan Data Citra Resolusi Tinggi untuk mendukung TORA, 1 Laporan.

Guna mendukung kelancaran dan terwujudnya target kegiatan tersebut diatas dan sesuai kerangka reformasi birokrasi untuk menjamin kinerja yang optimal yang diwujudkan dalam nilai SAKIP minimal 78,00 (A) di Tahun 2019 maka dilaksanakan unit kegiatan dan elemen kegiatan sebagai berikut:

1. Layanan Perkantoran, 1 Kegiatan (12 Bulan Layanan); dan
2. Layanan Internal Organisasi, 3 Elemen Kegiatan;
 - a. Penyusunan Rencana Kegiatan Inventarisasi Sumber daya Hutan, 1 Dokumen;
 - b. Dukungan Manajemen dan Pelaksanaan Tugas Teknis Lainnya, 1 Dokumen;
 - c. Koordinasi Kegiatan Bidang Inventarisasi dan Pemantauan Sumber Daya Hutan, 1 Dokumen.

Pembiayaan untuk mendukung kegiatan Rencana Kerja Direktorat Inventarisasi dan Pemantauan Sumber Daya Hutan Tahun 2017 adalah sebesar **Rp 9.608.605.000,-** (*Sembilan Milyar Enam Ratus Delapan Juta Enam Ratus Lima Ribu Rupiah*), rincian biaya per-Unit Indikator tertuang pada Tabel 5.

Tabel 5. Rincian Biaya per Unit Indikator

Sasaran Kegiatan	Indikator Kinerja Kegiatan (Output Kegiatan)	Indikator Unit Kegiatan	Target 2018	Jumlah Biaya (Rp)
1	2	3	4	5
Tersedia dan termutakhirkannya data dan informasi SDH Nasional dan KPH	Data dan Peta SDH Nasional mendukung pengalokasian KH	Data dan Informasi Potensi SDH Nasional	34 Provinsi	694,185,000
		Data dan Informasi Hasil/Pelaksanaan Pemantauan SDH Nasional	34 Provinsi	762,115,000
	Jumlah KPH yang telah memiliki data dan informasi potensi sumberdaya hutan	Jumlah KPH yang telah memiliki Data dan Informasi Potensi SDH	100 KPH	233,800,000
	Informasi geospasial tematik lingkungan hidup dan kehutanan mendukung kebijakan satu peta (One Map Policy)	Data dan Informasi Pemetaan SDH Nasional	34 Provinsi	847,700,000
		Sistem Informasi Geospasial LHK yang Terintegrasi dalam Jaringan Informasi Geospasial Nasional	34 Provinsi	847,700,000
Terlaksananya penafsiran citra resolusi tinggi untuk pencapaian target tanah obyek reforma agraria (TORA)	Data penafsiran citra resolusi tinggi untuk pencapaian target tanah obyek reforma agraria (TORA)	Data penafsiran citra resolusi tinggi untuk pencapaian target tanah obyek reforma agraria (TORA)	33 Provinsi	4,819,580,000
Dukungan Manajemen Kegiatan inventarisasi dan pemantauan sumber daya hutan sesuai kerangka reformasi birokrasi untuk menjamin kinerja yang optimal: SAKIP dengan nilai minimal 78,00 (A) di tahun 2019	Layanan perkantoran (operasional dan pemeliharaan kantor)	Informasi pelaksanaan Layanan perkantoran (operasional dan pemeliharaan kantor)	12 Bulan/Layanan	1,163,525,000
	Layanan Internal organisasi	Informasi pelaksanaan layanan internal organisasi (good governance) Kegiatan inventarisasi dan pemantauan sumber daya hutan	3 Kegiatan	240,000,000
TOTAL BIAYA				9,608,605,000

BAB IV

PENUTUP

Rencana Kerja Direktorat Inventarisasi dan Pemantauan Sumber Daya Hutan tahun 2018 merupakan acuan bagi seluruh Sub Direktorat dan Sub Bagian lingkup Direktorat Inventarisasi dan Pemantauan Sumber Daya Hutan dalam menyusun Rencana Kerja (RKA) tahun 2018.

Seluruh komponen dan sub komponen yang akan dituangkan dalam dokumen RKA tahun 2018 harus berdasarkan kepada Elemen Kegiatan dan Indikator Kegiatan Kinerja Elemen Kegiatan (IKE) sebagaimana yang telah direncanakan dan dituangkan di dalam dokumen Rencana Kerja ini. Dengan demikian, diharapkan alokasi anggaran untuk Direktorat Inventarisasi dan Pemantauan Sumber daya Hutan yang akan tertuang dalam Daftar Isian Pelaksanaan Anggaran Tahun Anggaran 2018 dapat lebih terarah dan lebih optimal dalam pemanfaatan serta dapat mendukung pembangunan di bidang Planologi Kehutanan dan Tata Lingkungan.

MATRIKS SASARAN KEGIATAN TAHUN 2018
DIREKTORAT INVENTARISASI DAN PEMANTAUAN SUMBER DAYA HUTAN

Sasaran Kegiatan	Indikator Kinerja Kegiatan (Output Kegiatan)	Target 2018
1	2	3
Tersedia dan termutakhirkan data dan informasi SDH Nasional dan KPH	Data dan Peta SDH Nasional mendukung pengalokasian KH	34 Provinsi
	Jumlah KPH yang telah memiliki data dan informasi potensi sumberdaya hutan	100 KPH
	Informasi geospasial tematik lingkungan hidup dan kehutanan mendukung kebijakan satu peta (One Map Policy)	34 Provinsi
Terlaksananya Penafsiran Citra Resolusi Tinggi untuk pencapaian Target Tanah Objek Reformasi Agraria (TORA)	Data Citra Resolusi Fungsi untuk Pencapaian Target Tanah Objek Reforma Agraria (TORA)	33 Provinsi
Dukungan Manajemen Kegiatan inventarisasi dan pemantauan sumber daya hutan sesuai kerangka reformasi birokrasi untuk menjamin kinerja yang optimal: SAKIP dengan nilai minimal 78,00 (A) di tahun	Layanan perkantoran (operasional dan pemeliharaan kantor)	12 Bulan/Layanan
	Layanan Internal organisasi	77 poin
	Layanan Internal (overhead)	12 Bulan/Layanan

RINCIAN BIAYA RENCANA KERJA TAHUN 2018
DIREKTORAT INVENTARISASI DAN PEMANTAUAN SUMBER DAYA HUTAN

Sasaran Kegiatan	Indikator Kinerja Kegiatan (Output Kegiatan)	Indikator Unit Kegiatan	Target 2018	Jumlah Biaya (Rp)
1	2	3	4	5
Tersedia dan termutakhirannya data dan informasi SDH Nasional dan KPH	Data dan Peta SDH Nasional mendukung pengalokasian KH	Data dan Informasi Potensi SDH Nasional	34 Provinsi	694.185.000
		Data dan Informasi Hasil/Pelaksanaan Pemantauan SDH Nasional	34 Provinsi	762.115.000
	Jumlah KPH yang telah memiliki data dan informasi potensi sumberdaya hutan	Jumlah KPH yang telah memiliki Data dan Informasi Potensi SDH	100 KPH	233.800.000
	Informasi geospasial tematik lingkungan hidup dan kehutanan mendukung kebijakan satu peta (One Map Policy)	Data dan Informasi Pemetaan SDH Nasional	34 Provinsi	847.700.000
		Sistem Informasi Geospasial LHK yang Terintegrasi dalam Jaringan Informasi Geospasial Nasional	34 Provinsi	847.700.000
Terlaksananya penafsiran citra resolusi tinggi untuk pencapaian target tanah obyek reforma agraria (TORA)	Data penafsiran citra resolusi tinggi untuk pencapaian target tanah obyek reforma agraria (TORA)	Data penafsiran citra resolusi tinggi untuk pencapaian target tanah obyek reforma agraria (TORA)	33 Provinsi	4.819.580.000
Dukungan Manajemen Kegiatan inventarisasi dan pemantauan sumber daya hutan sesuai kerangka reformasi birokrasi untuk menjamin kinerja yang optimal: SAKIP dengan nilai minimal 78,00 (A) di tahun 2019	Layanan perkantoran (operasional dan pemeliharaan kantor)	Informasi pelaksanaan Layanan perkantoran (operasional dan pemeliharaan kantor)	12 Bulan/Layanan	1.163.525.000
	Layanan Internal organisasi	Informasi pelaksanaan layanan internal organisasi (good governance) Kegiatan inventarisasi dan pemantauan sumber daya hutan	77 poin	240.000.000
TOTAL BIAYA				9.608.605.000

**MATRIKS RINCIAN RENCANA KERJA TAHUN 2018
DIREKTORAT INVENTARISASI DAN PEMANTAUAN SUMBER DAYA HUTAN**

Sasaran Kegiatan	Indikator Kinerja Kegiatan (Output Kegiatan)	Target	Komponen (unit) Kegiatan	Target	Sasaran Unit Kegiatan	Indikator Unit Kegiatan	Sub Komponen (unit) Kegiatan	Target 2018	Kegiatan Rinci
1	2	3	4	5	6	7	8	9	10
Tersedia dan	Data dan Peta SDH Nasional mendukung pengalokasian KH	34 Provinsi	Penyediaan Data dan Informasi Potensi SDH Nasional	34 Provinsi	Tersedianya Data dan Informasi Potensi SDH Nasional	Data dan Informasi Potensi SDH Nasional	Penyediaan Data dan Informasi Potensi SDH Nasional	34 Provinsi	001 Penyusunan NSDH Nasional 002 Penyusunan peraturan bidang inventarisasi hutan 003 Pengendalian Teknis Inventarisasi Hutan Nasional 004 Monitoring dan Evaluasi Penyusunan NSDH Provinsi 005 Uji Petik Kegiatan Inventarisasi Hutan Nasional 006 Penghitungan Potensi Sumber Daya Hutan Nasional 007 Pembuatan Peta NSDH
			Penyelenggaraan Pemantauan SDH Nasional	34 Provinsi	Terselenggaranya Pemantauan SDH Nasional	Data dan Informasi Hasil/Pelaksanaan Pemantauan SDH Nasional	Penyelenggaraan Pemantauan SDH Nasional	34 Provinsi	001 Evaluasi Teknis Pemantauan Sumber Daya Hutan Nasional 002 Pengelolaan Basis Data Citra 005 Penghinderaan Jauh Update data penutupan lahan tingkat nasional 003 Kompilasi Hasil Update Data Penutupan Lahan dalam rangka Pemantauan Sumber Daya Hutan 004 Penelaahan Penutupan Lahan pada IUPHHK-HA/HT dengan Citra Resolusi Sedang/Tinggi 006 Update Penafsiran KPH 007 Inhouse Training Bidang IPSDH

Sasaran Kegiatan	Indikator Kinerja Kegiatan (Output Kegiatan)	Target	Komponen (unit) Kegiatan	Target	Sasaran Unit Kegiatan	Indikator Unit Kegiatan	Sub Komponen (unit) Kegiatan	Target 2018	Kegiatan Rind
1	Jumlah KPH yang telah memiliki data dan informasi potensi sumberdaya hutan	100 KPH	Penyediaan Data dan Informasi Potensi Sumberdaya Hutan KPH	100 KPH	Tersedianya Data dan Informasi Potensi Sumber Daya Hutan pada KPH	Jumlah KPH yang telah memiliki Data dan Informasi Potensi SDH	Penyediaan Data dan Informasi Potensi Sumberdaya Hutan KPH	100 KPH	Bimbingan Teknis Inventarisasi Hutan Tingkat Unit Pengelolaan (KPH)
	Informasi geospasial tematik lingkungan hidup dan kehutanan mendukung kebijakan satu peta (One Map Policy)	34 Provinsi	Penyelenggaraan Pemetaan SDH Nasional	34 Provinsi	Terselenggaranya Pemetaan SDH Nasional	Data dan Informasi Pemetaan SDH Nasional	Penyelenggaraan Pemetaan SDH Nasional	34 Provinsi	001 Rekalifikasi Penutupan Lahan Indonesia 002 Penghitungan Deforestasi Indonesia 003 Penelahaan Peta Tematik Kehutanan 004 Dokumentasi Data dan Peta 005 Sosialisasi Teknis Pemetaan Sumber Daya Hutan 006 Pemetaan Areal Indikatif Penundaan Pemberian Izin Baru Hutan Alam Primer dan Lahan Gambut
									Pengelolaan Basis Data Spasial LHK
									Pengelolaan Jaringan Data Spasial
									Pengoperasian dan pemeliharaan Microlight Trike
									Koordinasi dalam rangka Pelaksanaan Kebijakan Satu Peta
Terlaksananya penafsiran citra resolusi tinggi untuk pencapaian target tanah obyek agraria (TORA)	Data penafsiran citra resolusi tinggi untuk pencapaian target tanah obyek agraria (TORA)	33 Provinsi	Penafsiran citra resolusi tinggi untuk pencapaian target tanah obyek agraria (TORA)	33 Provinsi	Terlaksananya penafsiran citra resolusi tinggi untuk pencapaian target tanah obyek agraria (TORA)	Data penafsiran citra resolusi tinggi untuk pencapaian target tanah obyek agraria (TORA)	Penafsiran citra resolusi tinggi untuk pencapaian target tanah obyek agraria (TORA)	33 Provinsi	001 Penyediaan dan Pengolahan Data Awal Citra Resolusi Tinggi 002 Penafsiran Citra Satelit Resolusi Tinggi 003 Pengadaan Barang Pendukung Penyediaan dan Pengolahan Data Citra Resolusi Tinggi untuk mendukung TORA

